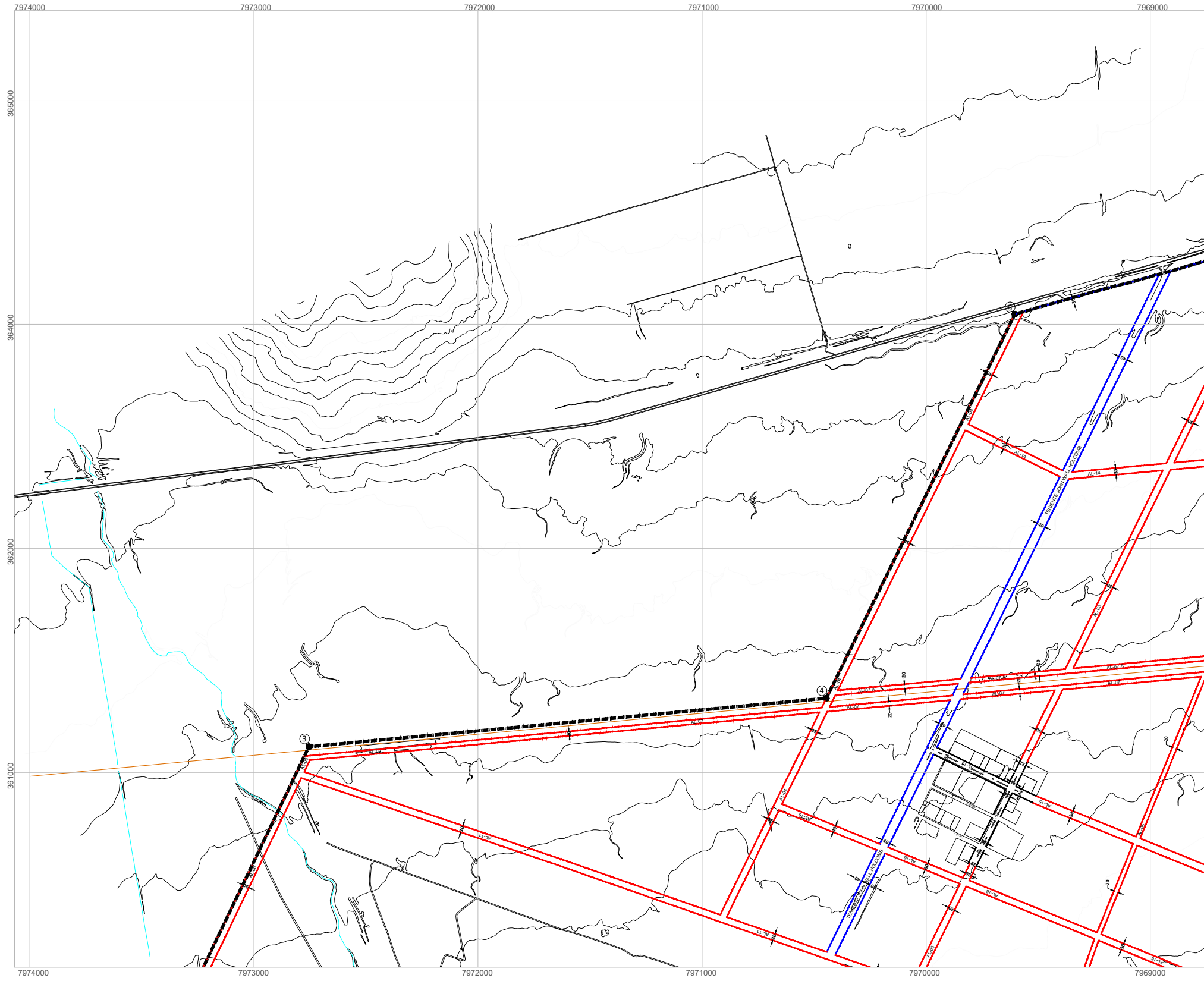
7974000
7973000
7972000
7971000
7970000
7969000
365000
364000
362000
361000
③
④
⑤
TENIENTE JOHN WALL HOLCOMB
AL-14
AL-07 A
AL-07
AL-03
AL-04
AL-06
AL-11
AL-15
AL-16
40
30
20

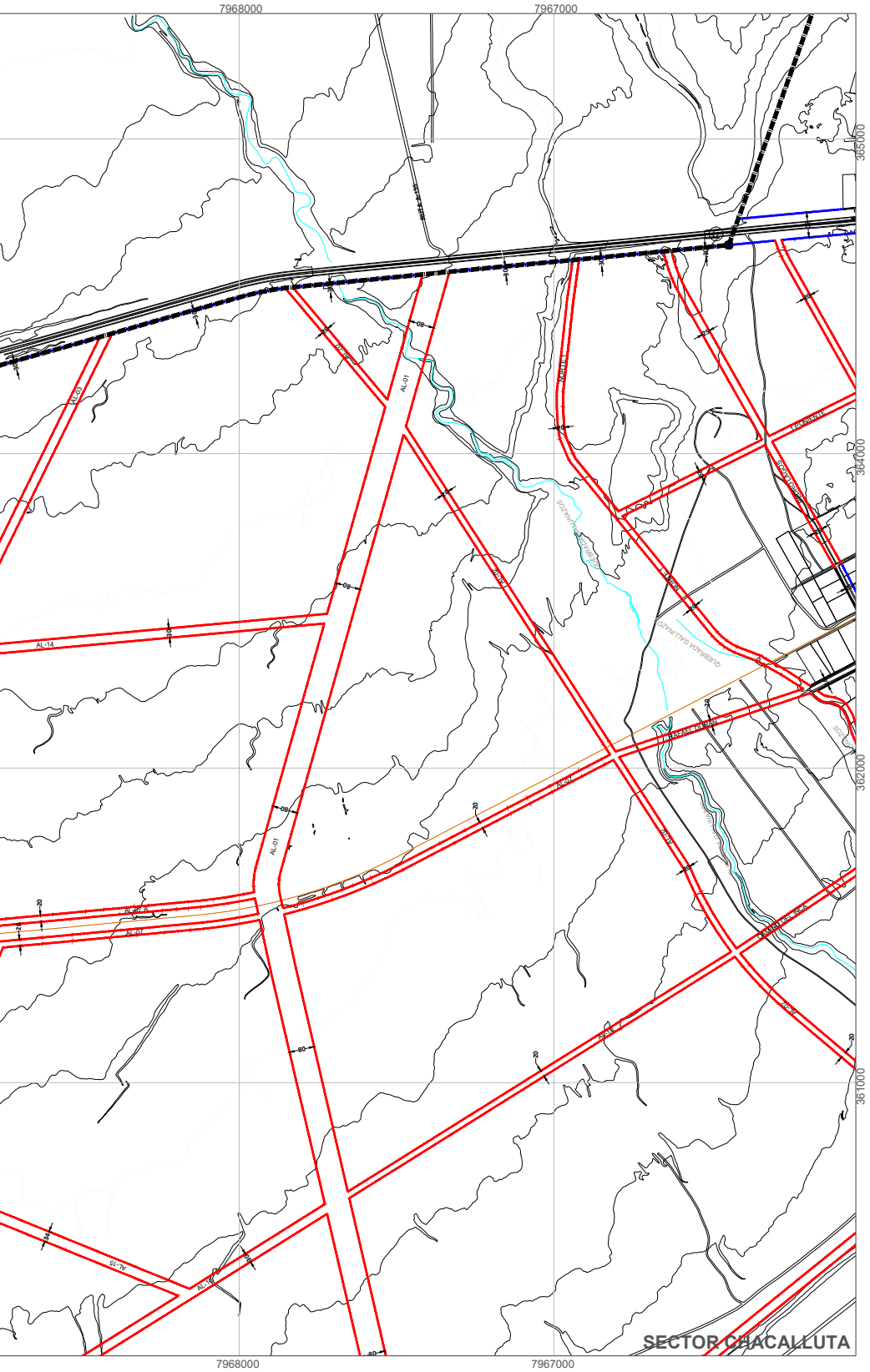

7968000
7967000
365000
364000
362000
361000
AL-01
AL-03
AL-14
AL-15
QUEBRADA GALLINAZOS
1 PONIENTE
CAMINO DEL INCA
SECTOR CHACALLUTA

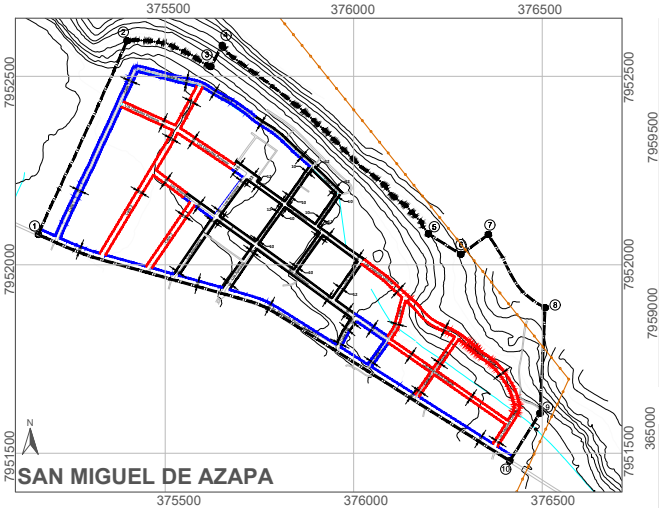

375500
376000
376500
7952500
7952000
7951500
365000
1
2
3
4
5
6
7
8
9
10
N
SAN MIGUEL DE AZAPA

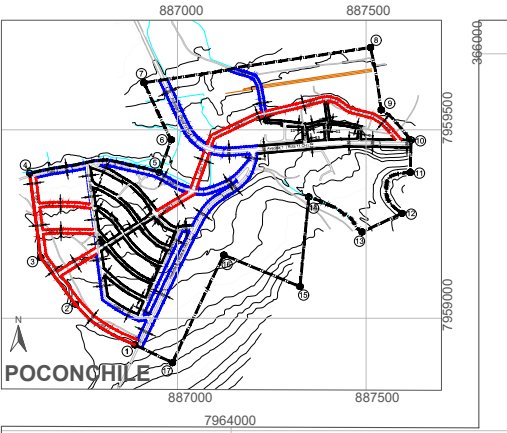

887000
887500
7959500
7959000
7964000
1
2
3
4
5
6
7
8
9
10
11
12
13
14
15
16
17
N
POCONCHILE

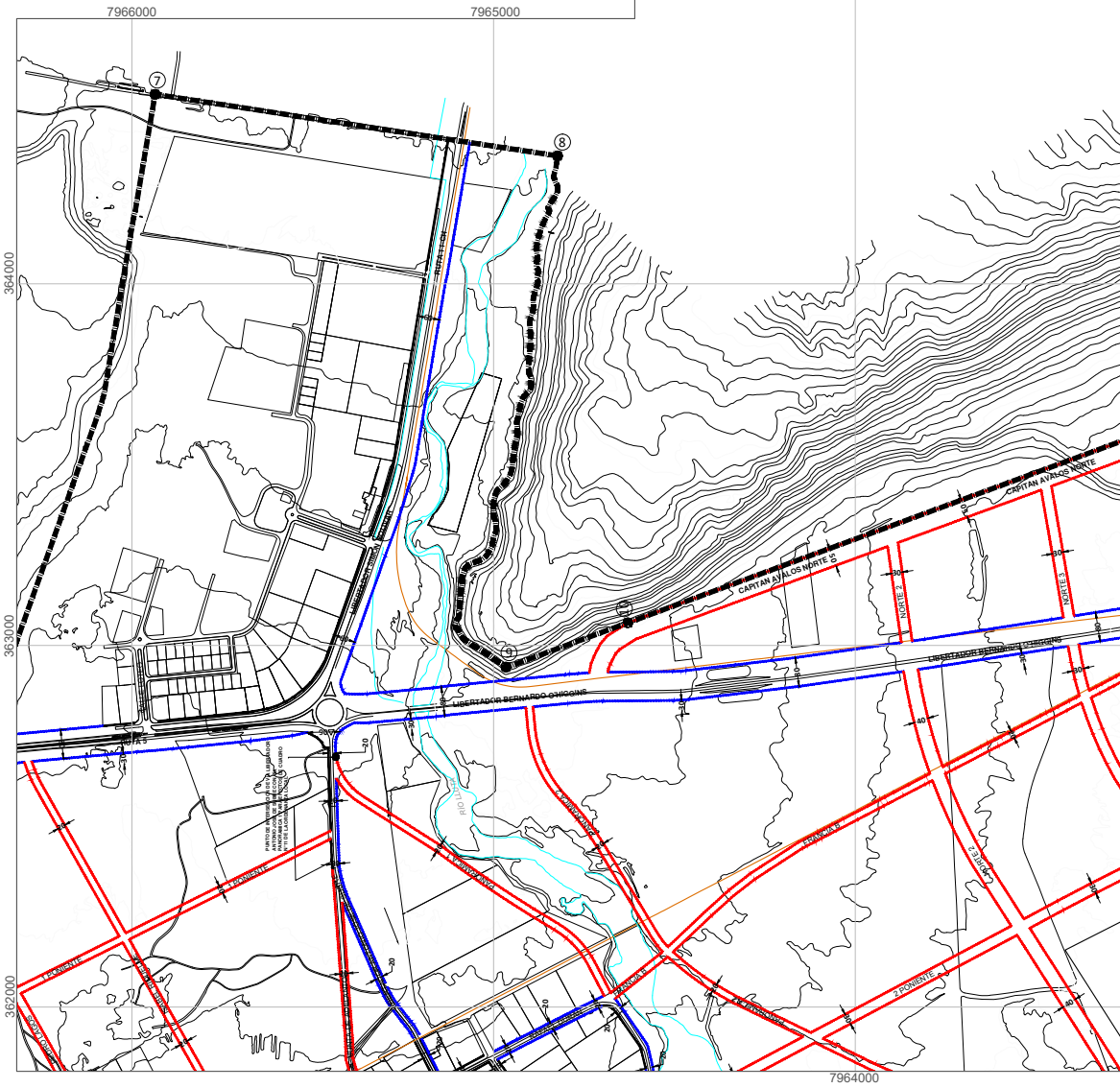

7966000
7965000
7964000
364000
363000
362000
7
8
9
10
CAPITAN AVALOS NORTE
LIBERTADOR BERNARDO O'HIGGINS
NORTE 2
NORTE 3
2 PONIENTE
1 PONIENTE

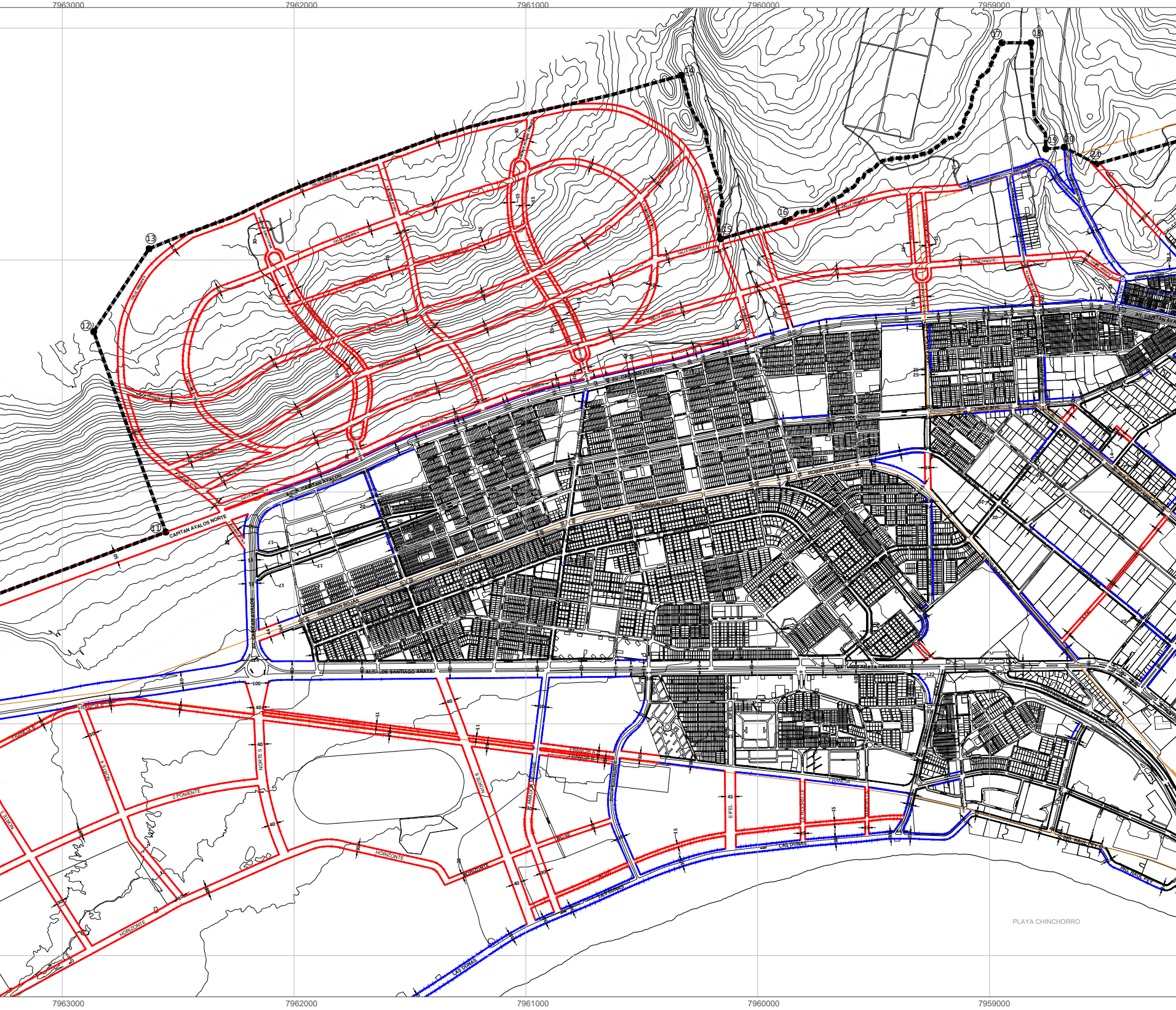
7963000
7962000
7961000
7960000
7959000
11
12
13
14
15
16
17
18
19
20
21
CAPITAN AVALOS NORTE
CAPITAN AVALOS
ROBINSON ROJAS
ALCALDE SANTIAGO ARATA
SANTIAGO ARATA GANDOLFO
LINDEROS
FRANCIA A
FRANCIA B
FRANCIA
NORTE 4
NORTE 5
NORTE 6
2 PONIENTE
HORIZONTE
LAS DUNAS
EIFEL
LA ROCHELLE
MARSELLA
ING. RAUL PEY
CALLE ORIENTE
PLAYA CHINCHORRO
100
124
122
50
40
30
20
17
15
11
45

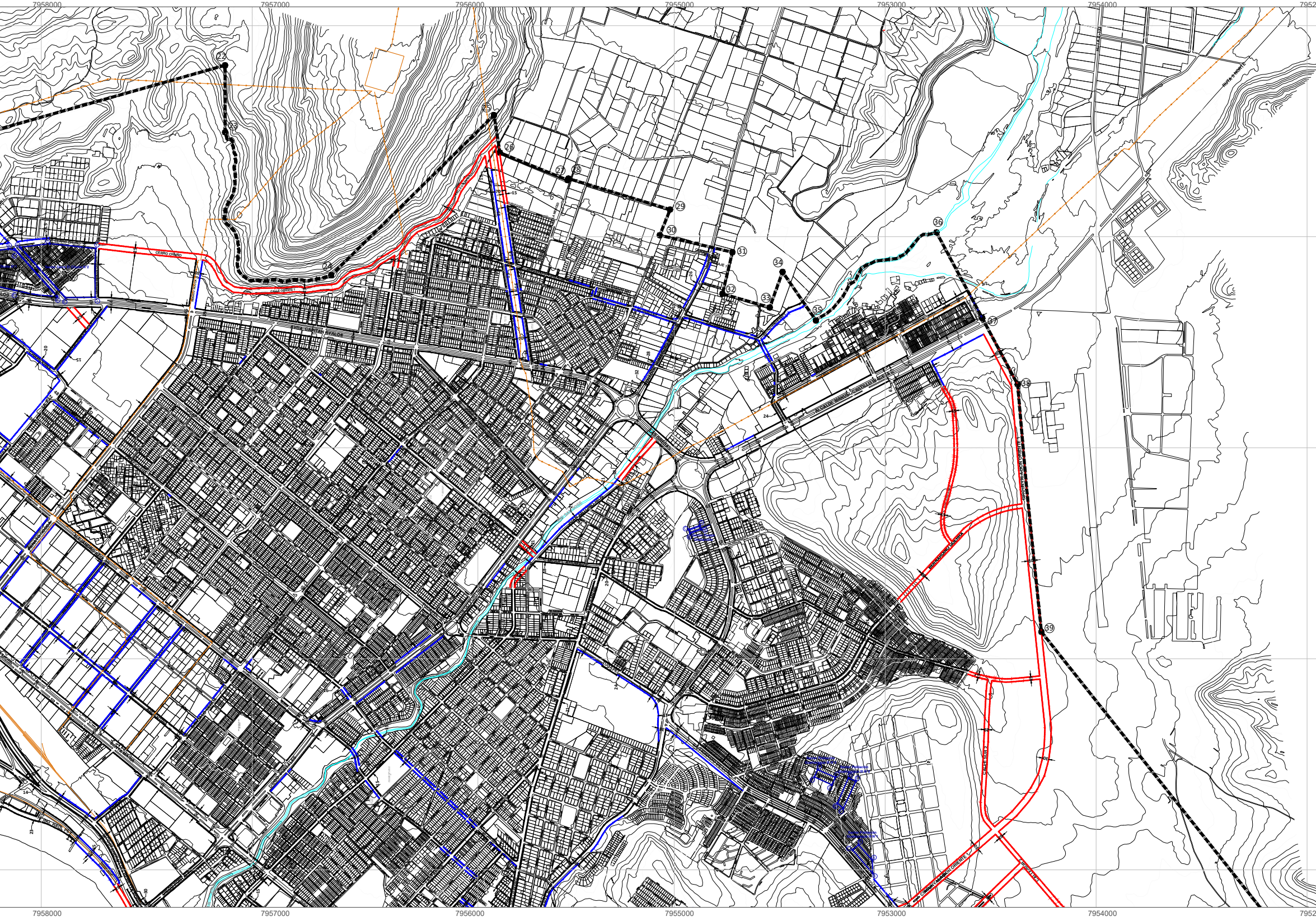
7958000
7957000
7956000
7955000
7953000
7954000
7952
22
23
24
25
26
27
28
29
30
31
32
33
34
35
36
37
38
39
CERRO CHUÑO
CALLE ORIENTE 1
AVDA. CAPITAN AVALOS
BERNARDINO GUERRA
CIRCUNVALACION ORIENTE 1
CALLE SUR 2
CIRCUNVALACION ORIENTE 1
CALLE SUR 2
7958000
7957000
7956000
7955000
7953000
7954000
7952


000
7951000
7950000
7949000
366000
365000
364000
363000
362000
000
7951000
7950000
7949000

I. MUNICIPALIDAD DE ARICA

REGIÓN DE ARICA Y PARINACOTA

PLANO: PRC ARICA - 02

REGIÓN ARICA Y PARINACOTA	SECTOR: ARICA	**SRM**
PROYECTO: **PLAN REGULADOR COMUNAL DE ARICA**		N
DENOMINACIÓN: **PLANO DE VIALIDAD ESTRUCTURANTE**		MODIFICACIÓN: Rev.A

ESCALA: 1: 5.000	FECHA: JUNIO 2022	DIMENSIÓN PLANO: 90 x 550 cm	PROYECTISTA: POLIS LTDA
FUENTE: SAF 2014		DATOS GEODÉSICOS: DATUM WGS 84 HUSO 19S	CÓDIGO: PRC ARICA - 02 LÁMINA A

1. **TOPOGRAFÍA**

Hidrografía
Río
Estero
Quebrada

Caminos
Caminos Pavimentos
Sendero o huella
Solera

Relieve
Curva topográfica (equidistancia = 5 metros)
Curva índice (equidistancia = 25 metros)

Zonas no edificables
ZNE-LAT Líneas de Alta Tensión

▭ **Desafectaciones de Bienes Nacionales de Uso Público de acuerdo al Art. 61 de la Ley General de Urbanismos y Construcciones**

2. **LÍMITE URBANO**

Límite Urbano
● **Punto**

3. **VIAS ESTRUCTURANTES**

Existentes
Ensanches
Aperturas

DESAFECTACIONES DE BIENES NACIONALES DE USO PUBLICO, DE ACUERDO AL ART. 61 LGUC: ÁREAS DE APLICACIÓN

Sector Cerro El Chuño N°1

Punto	Descripción del Punto Coordenadas UTM Datum WGS 84		Tramo
	Este	Norte	
A	[illegible]	[illegible]	[illegible]
B	[illegible]	[illegible]	[illegible]
C	[illegible]	[illegible]	[illegible]
D	[illegible]	[illegible]	[illegible]
E	[illegible]	[illegible]	[illegible]
F	[illegible]	[illegible]	[illegible]

Sector Cerro El Chuño N°2

Punto	Descripción del Punto Coordenadas UTM Datum WGS 84		Tramo
	Este	Norte	
G	[illegible]	[illegible]	[illegible]
H	[illegible]	[illegible]	[illegible]
I	[illegible]	[illegible]	[illegible]
J	[illegible]	[illegible]	[illegible]
K	[illegible]	[illegible]	[illegible]

Sector Pasaje Chañarcillo

Punto	Descripción del Punto Coordenadas UTM Datum WGS 84		Tramo
	Este	Norte	
A	[illegible]	[illegible]	[illegible]
B	[illegible]	[illegible]	[illegible]
C	[illegible]	[illegible]	[illegible]
D	[illegible]	[illegible]	[illegible]

Sector Cerro La Cruz

Punto	Descripción del Punto Coordenadas UTM Datum WGS 84		Tramo
	Este	Norte	
A	[illegible]	[illegible]	[illegible]
B	[illegible]	[illegible]	[illegible]
C	[illegible]	[illegible]	[illegible]
D	[illegible]	[illegible]	[illegible]
E	[illegible]	[illegible]	[illegible]
F	[illegible]	[illegible]	[illegible]

Sector Población Guañacagua III N°1

Punto	Descripción del Punto Coordenadas UTM Datum WGS 84		Tramo
	Este	Norte	
A	[illegible]	[illegible]	[illegible]
B	[illegible]	[illegible]	[illegible]
C	[illegible]	[illegible]	[illegible]
D	[illegible]	[illegible]	[illegible]

Sector Población Guañacagua III N°2

Punto	Descripción del Punto Coordenadas UTM Datum WGS 84		Tramo
	Este	Norte	
E	[illegible]	[illegible]	[illegible]
F	[illegible]	[illegible]	[illegible]
G	[illegible]	[illegible]	[illegible]
H	[illegible]	[illegible]	[illegible]

Sector Población Guañacagua III N°3

Punto	Descripción del Punto Coordenadas UTM Datum WGS 84		Tramo
	Este	Norte	
I	[illegible]	[illegible]	[illegible]
J	[illegible]	[illegible]	[illegible]
K	[illegible]	[illegible]	[illegible]
L	[illegible]	[illegible]	[illegible]

Patricio Scheleff Bustos
Director del Estudio

APROBACIÓN ILUSTRE MUNICIPALIDAD DE ARICA

El Secretario Municipal, quien suscribe, certifica que el proyecto de Modificación del Plan Regulador Comunal de Arica, fue aprobado por el Concejo Municipal en Sesión Extraordinaria Nº 10, el día 10 de junio del 2021, establecido mediante Acuerdo Nº175/2021 del Concejo Municipal, según consta en el Decreto Alcaldicio Nº 6628 de fecha 8 de octubre de 2021.

Alcalde
Ilustre Municipalidad de Arica

Director(a) Secretaría Comunal de Planificación
Ilustre Municipalidad de Arica