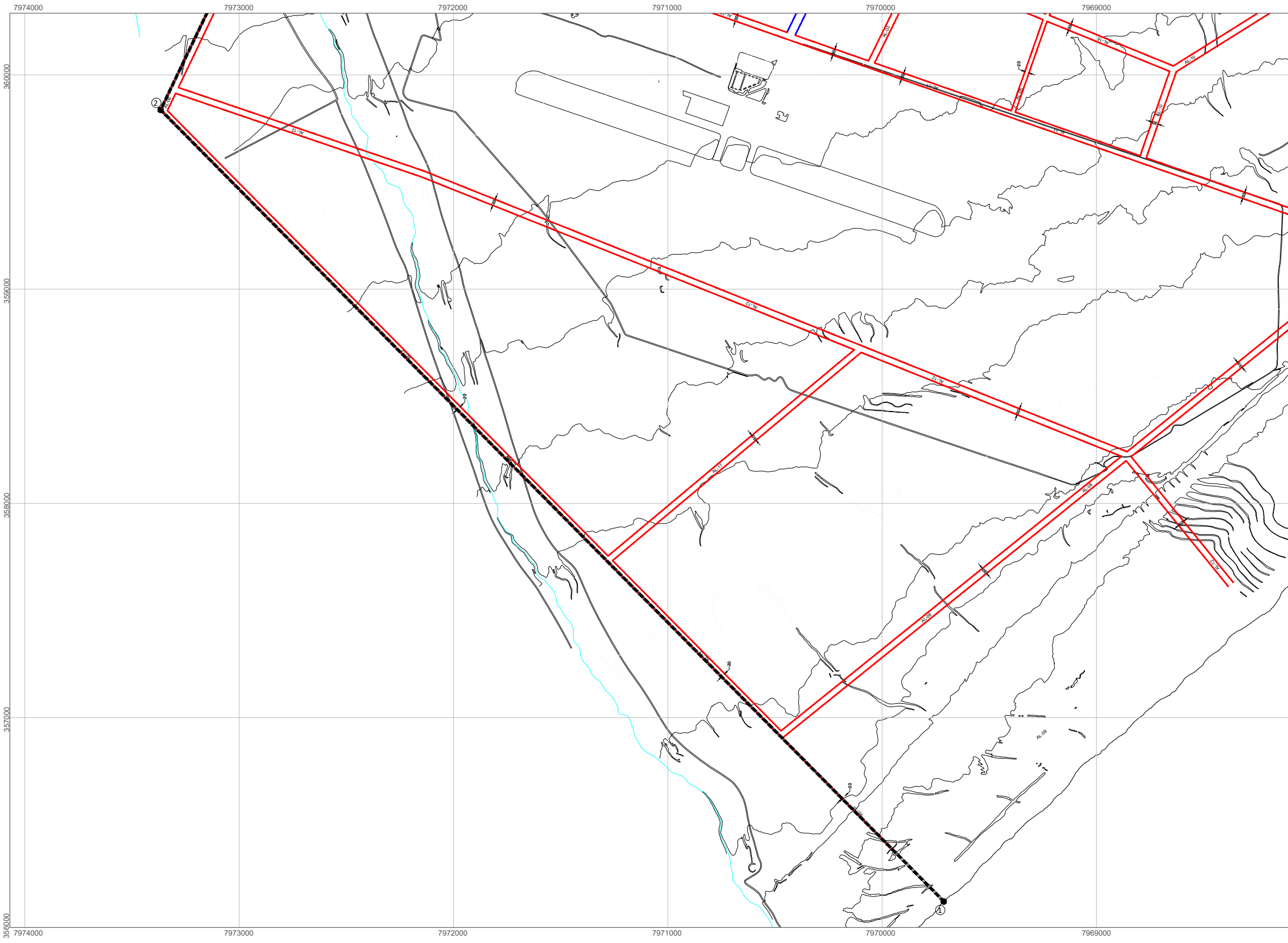
7974000
7973000
7972000
7971000
7970000
7969000
360000
359000
358000
357000
356000
AL-03
AL-05
AL-08
AL-09
AL-10
AL-11
AL-12
AL-16
AL-17
30
20
①
②

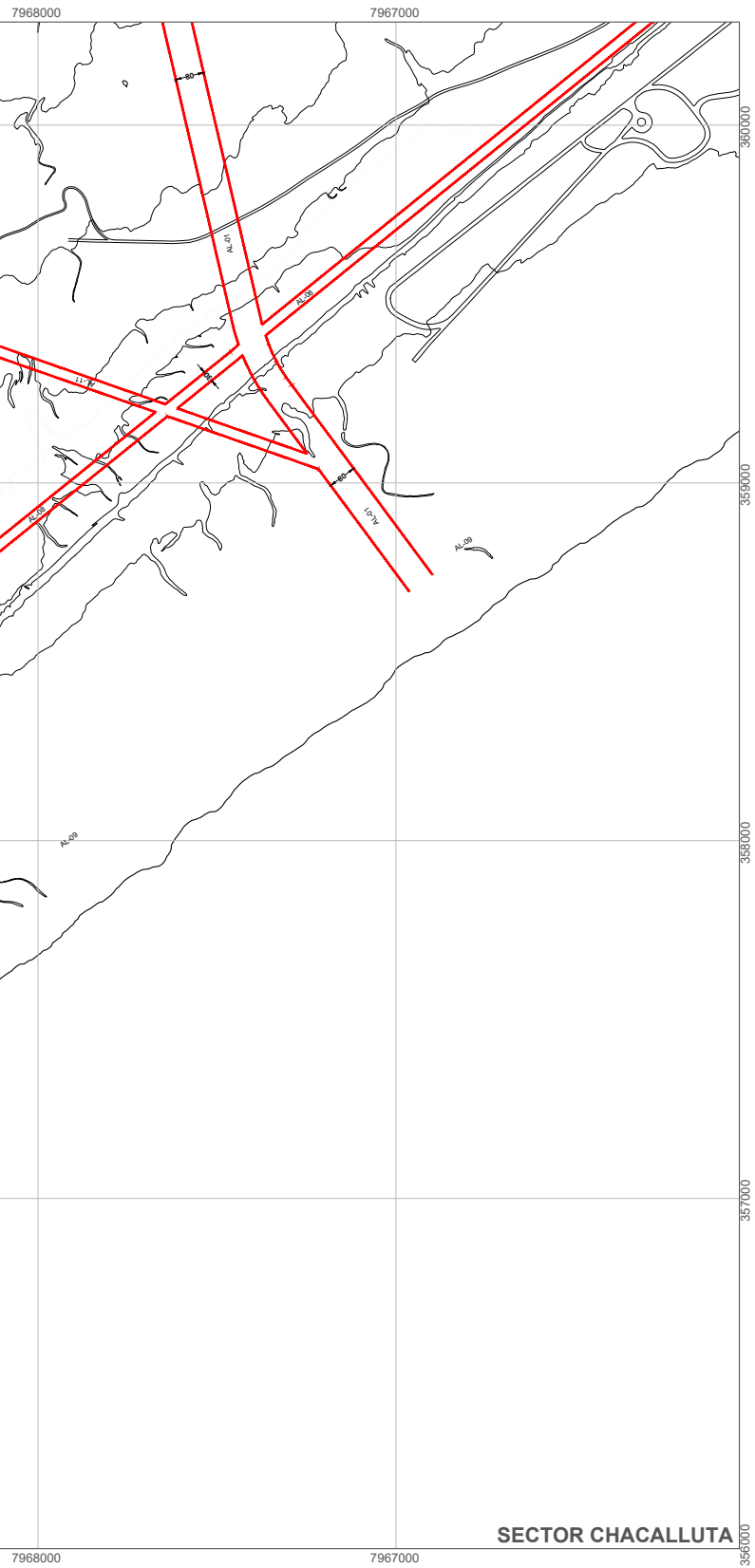
7968000
7967000
360000
359000
358000
357000
356000
AL-01
AL-08
AL-09
80

SECTOR CHACALLUTA

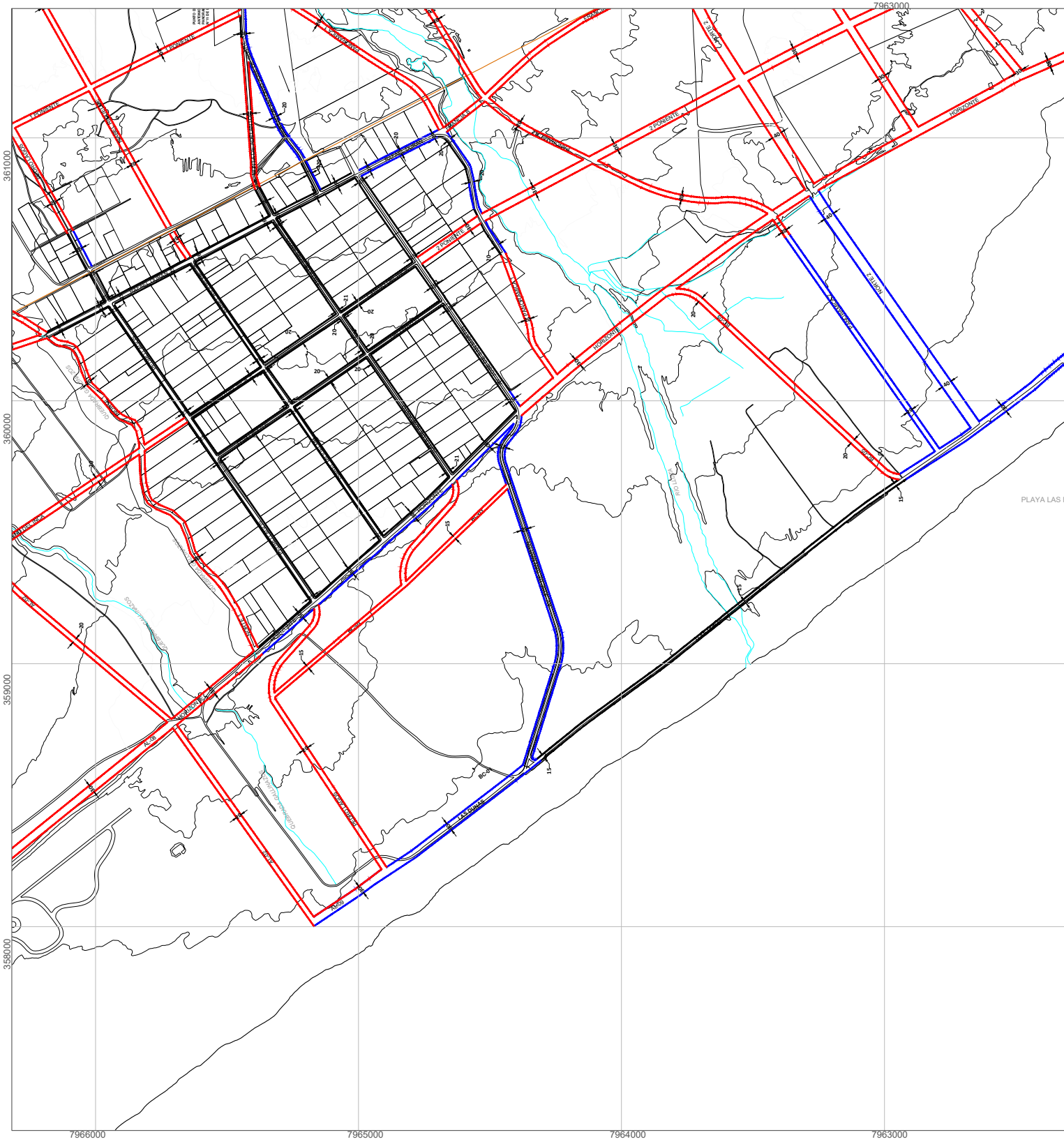
7966000
7965000
7964000
7963000
361000
360000
359000
358000
2 PONIENTE
1 PONIENTE
HORIZONTE
NORTE 2
RIO LLUTA
LAS DUNAS
AL-08
BC-0
PLAYA LAS
15
20
21
40

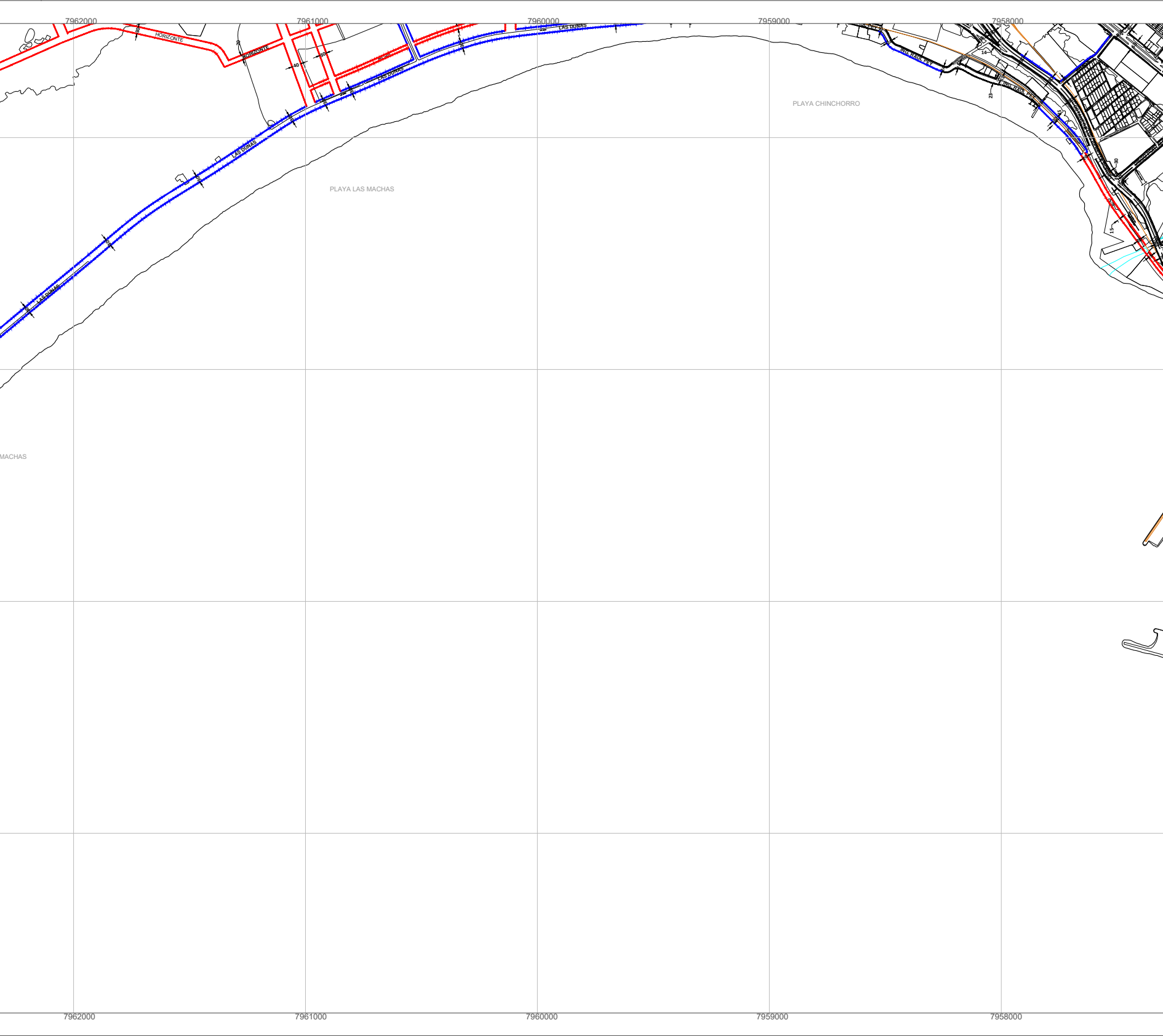
7962000
7961000
7960000
7959000
7958000
HORIZONTE
LAS DUNAS
ING. RAUL PEY
PLAYA CHINCHORRO
PLAYA LAS MACHAS
MACHAS
14
23
15
30
40
30
7962000
7961000
7960000
7959000
7958000

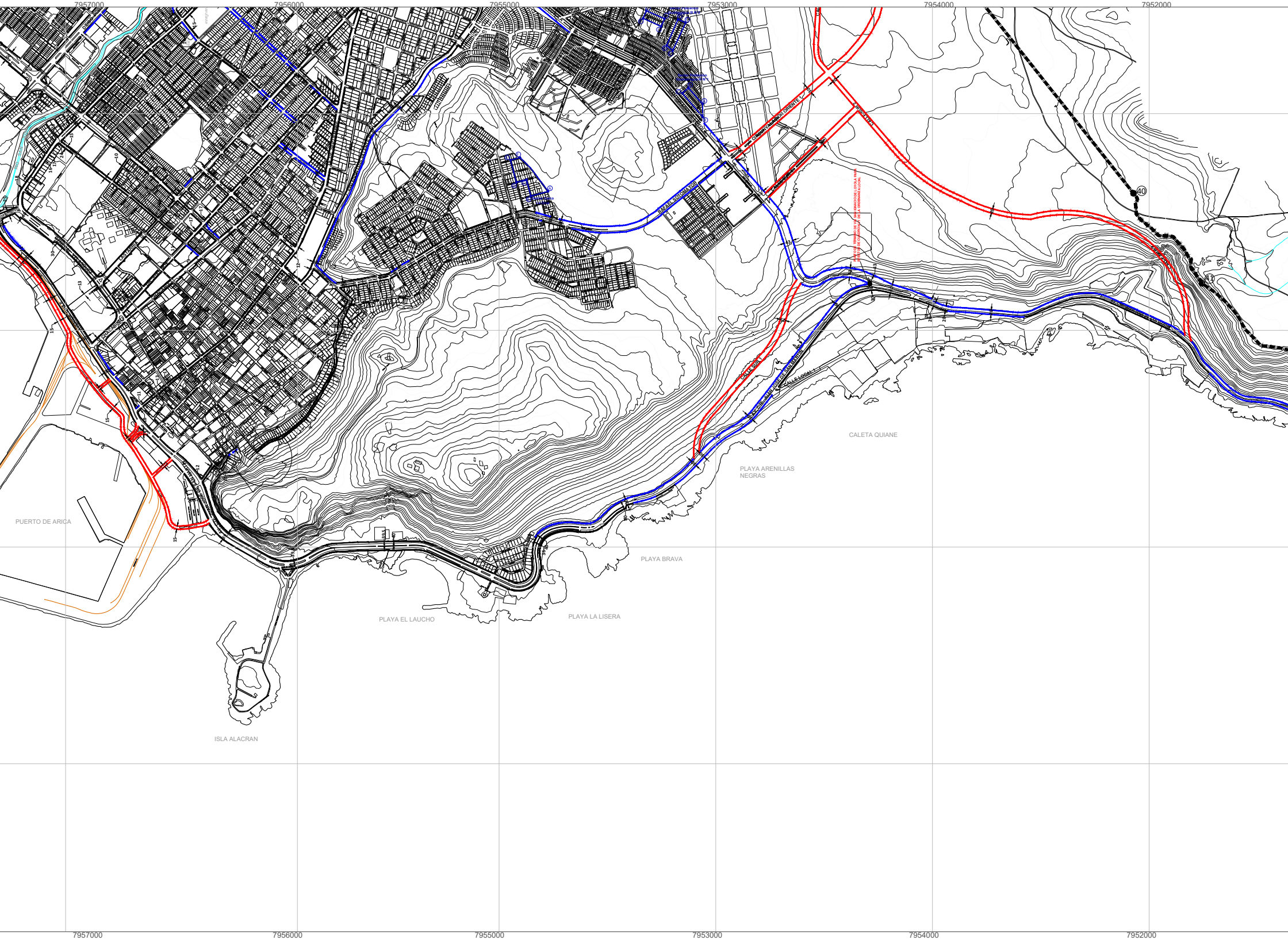
7957000
7956000
7955000
7953000
7954000
7952000
RAFAEL SOTOMAYOR
CIRCUNVALACION ORIENTE 1
CALLE SUR 2
PUNTO DE TÉRMINO DE VÍA SAN IGNACIO DE LOYOLA PARA EFECTOS DE CUADRO N°1 DE LA ORDENANZA LOCAL
CALLE SUR 1
AV. COSTANERA JUAN JOSE DE SAN MARTIN
CALLE LOCAL 1
40
41
PUERTO DE ARICA
ISLA ALACRAN
PLAYA EL LAUCHO
PLAYA LA LISERA
PLAYA BRAVA
PLAYA ARENILLAS NEGRAS
CALETA QUIANE
7957000
7956000
7955000
7953000
7954000
7952000

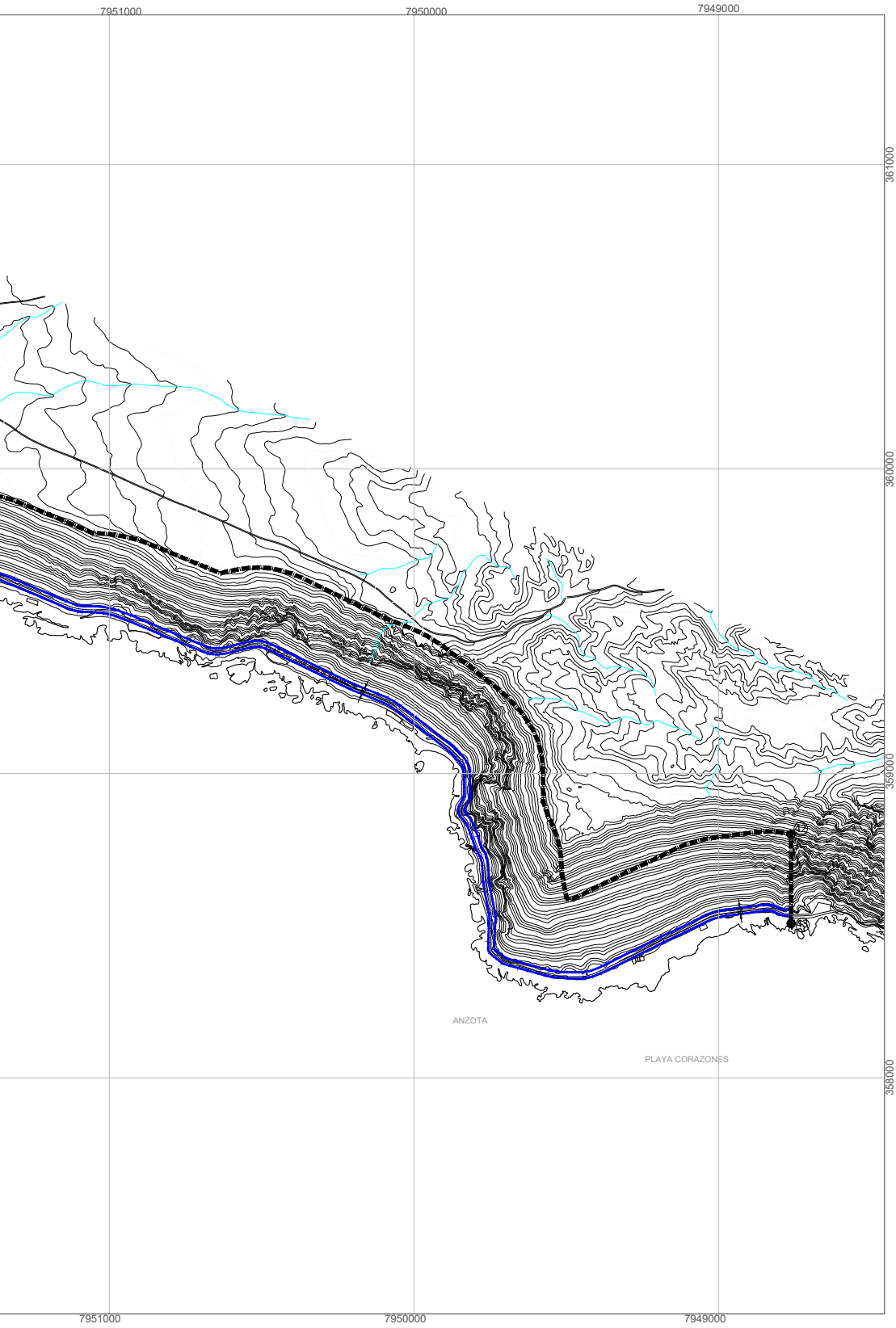
7951000
7950000
7949000
361000
360000
359000
358000
ANZOTA
PLAYA CORAZONES

I. MUNICIPALIDAD DE ARICA
REGIÓN DE ARICA Y PARINACOTA
PLANO: PRC ARICA - 02

REGIÓN ARICA Y PARINACOTA	SECTOR: ARICA	**SRM**
PROYECTO: **PLAN REGULADOR COMUNAL DE ARICA**		N
DENOMINACIÓN: **PLANO DE VIALIDAD ESTRUCTURANTE**		MODIFICACIÓN: Rev.A

ESCALA: 1: 5.000	FECHA: JUNIO 2022	DIMENSIÓN PLANO: 90 x 550 cm	PROYECTISTA: POLIS LTDA
FUENTE: SAF 2014	DATOS GEODÉSICOS: DATUM WGS 84 HUSO 19S		CÓDIGO: PRC ARICA - 02 LÁMINA B

1. **TOPOGRAFÍA**

Hidrografía
Río
Estero
Quebrada

Caminos
Caminos Pavimentos
Sendero o huella
Solera

Relieve
Curva topográfica (equidistancia = 5 metros)
Curva índice (equidistancia = 25 metros)

Zonas no edificables
ZNE-LAT Líneas de Alta Tensión

Desafectaciones de Bienes Nacionales de Uso Público de acuerdo al Art. 61 de la Ley General de Urbanismos y Construcciones

2. **LÍMITE URBANO**

Límite Urbano
● **Punto**

3. **VIAS ESTRUCTURANTES**

Existentes
Ensanches
Aperturas

DESAFECTACIONES DE BIENES NACIONALES DE USO PUBLICO, DE ACUERDO AL ART. 61 LGUC: ÁREAS DE APLICACIÓN

Sector Cerro El Chuño N°1

Punto	Descripción del Punto		Tramo
	Coordenadas UTM Datum WGS 84		
	Este	Norte	
A	[illegible]	[illegible]	[illegible]
B	[illegible]	[illegible]	[illegible]
C	[illegible]	[illegible]	[illegible]
D	[illegible]	[illegible]	[illegible]
E	[illegible]	[illegible]	[illegible]
F	[illegible]	[illegible]	[illegible]

Sector Cerro El Chuño N°2

Punto	Descripción del Punto		Tramo
	Coordenadas UTM Datum WGS 84		
	Este	Norte	
G	[illegible]	[illegible]	[illegible]
H	[illegible]	[illegible]	[illegible]
I	[illegible]	[illegible]	[illegible]
J	[illegible]	[illegible]	[illegible]
K	[illegible]	[illegible]	[illegible]

Sector Pasaje Chañarcillo

Punto	Descripción del Punto		Tramo
	Coordenadas UTM Datum WGS 84		
	Este	Norte	
A	[illegible]	[illegible]	[illegible]
B	[illegible]	[illegible]	[illegible]
C	[illegible]	[illegible]	[illegible]
D	[illegible]	[illegible]	[illegible]

Sector Cerro La Cruz

Punto	Descripción del Punto		Tramo
	Coordenadas UTM Datum WGS 84		
	Este	Norte	
A	[illegible]	[illegible]	[illegible]
B	[illegible]	[illegible]	[illegible]
C	[illegible]	[illegible]	[illegible]
D	[illegible]	[illegible]	[illegible]
E	[illegible]	[illegible]	[illegible]
F	[illegible]	[illegible]	[illegible]

Sector Población Guañacagua III N°1

Punto	Descripción del Punto		Tramo
	Coordenadas UTM Datum WGS 84		
	Este	Norte	
A	[illegible]	[illegible]	[illegible]
B	[illegible]	[illegible]	[illegible]
C	[illegible]	[illegible]	[illegible]
D	[illegible]	[illegible]	[illegible]

Sector Población Guañacagua III N°2

Punto	Descripción del Punto		Tramo
	Coordenadas UTM Datum WGS 84		
	Este	Norte	
E	[illegible]	[illegible]	[illegible]
F	[illegible]	[illegible]	[illegible]
G	[illegible]	[illegible]	[illegible]
H	[illegible]	[illegible]	[illegible]

Sector Población Guañacagua III N°3

Punto	Descripción del Punto		Tramo
	Coordenadas UTM Datum WGS 84		
	Este	Norte	
I	[illegible]	[illegible]	[illegible]
J	[illegible]	[illegible]	[illegible]
K	[illegible]	[illegible]	[illegible]
L	[illegible]	[illegible]	[illegible]

Patricio Scheleff Bustos
Director del Estudio

APROBACIÓN ILUSTRE MUNICIPALIDAD DE ARICA

El Secretario Municipal, quien suscribe, certifica que el proyecto de Modificación del Plan Regulador Comunal de Arica, fue aprobado por el Concejo Municipal en Sesión Extraordinaria Nº 10, el día 10 de junio del 2021, establecido mediante Acuerdo Nº175/2021 del Concejo Municipal, según consta en el Decreto Alcaldicio Nº 6628 de fecha 8 de octubre de 2021.

Alcalde
Ilustre Municipalidad de Arica

Director(a) Secretaría Comunal de Planificación
Ilustre Municipalidad de Arica